






ASEMAKAAVAMERKINNÄT JA -MÄÄRÄYKSET

-  Suojaviheralue.
-  3 m kaava-alueen rajan ulkopuolella oleva viiva.
-  Korttelin, korttelinosan ja alueen raja.
- KULJUNTIE** Kadun, tien, katuaukion, torin, puiston tai muun yleisen alueen nimi.
-  Katu.
-  Katualueen rajan osa, jonka kohdalta ei saa järjestää ajoneuvoliittymää.

Tämän asemakaavan on Lempäälän yhdyskuntalautakunta hyväksynyt 10.9.2024 § 131.

Todistaa Lempäälässä ___2024, virallisesti

hallintojohtaja
Tämä asemakaavan muutos on tullut voimaan 6.11.2024.

2116 Kuljuntien ak ja akm		1:1000	
LEMPÄÄLÄN KUNTA Yhdyskunnan palvelualue		Koordinaattijärjestelmä: ETRS-GK24 ja N2000	
		Kaavanumero: 2116	
		Suunnittelija: Pinja Hakonen	
Päivämäärä: 3.9.2024		Teija Mäkelä kaavoituspäällikkö	Piirtäjä: Johanna Harju, Pinja Hakonen
yhdltk 6.2.2024 § 17	yhdltk 7.5.2024 § 79	Nähtävillä MRL 65 § 22.5.-23.6.2024	yhdltk 13.8.2024 § 114
			yhdltk 10.9.2024 § 131

2116 Kuljuntien asemakaava ja asemakaavamuutos, kaavakartta 1

Kaava-alue: Moisio-Hakkari
Sijaintialue: 418-439, 418-424, 418-425

Asemakaavan muutos koskee: Liikennealuetta LT, katualuetta, kiinteistöjä 418-439-3-116 ja 418-439-3-124
Asemakaavalla ja asemakaavan muutoksella muodostuu: Katualuetta ja suojaviheraluetta

Pohjakartta täyttää maankäyttö- ja rakennuslain 54 a §:n vaatimukset.
Koordinaattijärjestelmä on ETRS-GK24 ja korkeusjärjestelmä N2000.
Lempäälässä 11.7.2024

